Naturpark Ammergauer Alpen

INHALT

HERZLICH WILLKOMMEN IM NATURPARK AMMERGAUER ALPEN 3

Unser Naturpark 4

Orte im Naturpark 6

Tourist-Informationen im Naturpark 9

MEINE FAMILIENZEIT 11

Familien-Wanderungen 11

Spielplätze 12

Themenwege & Lehrpfade 12

Volle Action – Freizeiteinrichtungen im Naturpark 15

Baden drinnen und draußen 16

Ausflugsziele in der Umgebung 17

Schlechtwetterprogramm 20

NATUR-SEHENSWÜRDIGKEITEN 22

Wanderwegbeschilderung - Orientierung im Wandergebiet 23

MEINE AKTIVZEIT 24

Wandern, Bergsteigen, Fahrradfahren - naturverträglich unterwegs! 24

Wandertouren-Empfehlungen 26

Tourenplaner 27

Best of Wandern Testcenter 27

Radtouren-Empfehlungen 28

Rad- & E-Bike-Verleih 30

Almen & Berggasthöfe 31

Bergbahnen 32

Bergbahnen in der Umgebung 33

Klettergebiete 34

MEINE KULTURZEIT 35

Sehenswürdigkeiten interaktiv entdecken 37

Museen 38

GESUNDHEIT 40
Alpines Bergkiefernhochmoor 42
Badeärzte 41
Kurse & Seminare 41
TRADITIONELLE VERANSTALTUNGEN IM NATURPARK AMMERGAUER ALPEN 42
GOTTESDIENSTE & KIRCHLICHE VERANSTALTUNGEN 44
KOSTENLOS BUS- UND BAHNFAHREN 47
E-CARSHARING 47
MEINE WINTERZEIT 48
Rodeln 48
Verleih von Ausrüstung 49
Skischulen 50
Skigebiete 50
Skitouren-Gehen 51
DAV Skibergsteigen umweltfreundlich - Natürlich auf Tour 52
Langlaufen 53
Langlaufschulen 54
Schneeschuhwanderungen 55
Schneeschuhverleih 56
KULINARIK & REGIONALE PRODUKTE 57
NOTFALLNUMMERN 58
ALLGEMEINE INFORMATIONEN 59

HERZLICH WILLKOMMEN IM NATURPARK AMMERGAUER ALPEN

Die Ammergauer Alpen sind Bayerns größtes Naturschutzgebiet und seit 2017 Deutschlands jüngster Naturpark. Zwischen der Zugspitze und Schloss Neuschwanstein im Herzen der bayerischen Alpen gelegen finden Urlauber hier eine unverfälschte Bergwelt voller kultureller Schätze.

Ettal mit seinem weltberühmten Benediktinerkloster, der über 400 Jahre alten Klosterbrauerei und der Destillerie, ist einer der größten Anziehungspunkte. Nur etwa zwölf Kilometer davon entfernt, erstrecken sich die fantastischen Gartenanlagen von **Schloss Linderhof**, dem Lieblingsschloss von Ludwig II. Es war das einzige Schloss, das er noch selbst bewohnte und bis zu seinem Tode fortwährend umbauen ließ. Jedes Jahr wird der Geburtstag des Monarchen am 25. August mit Sonderführungen begangen. Schon am Vorabend des Geburtstags lodern König Ludwig II. zu Ehren die Bergfeuer rund um Oberammergau.

Apropos **Oberammergau**: Der Passionsspielort ist nicht nur bekannt für seine wunderschönen Lüftlmalereien und seine weltberühmten Holzschnitzer. Inzwischen sind jeden Sommer auch hochkarätige Schauspiel- und Operninszenierungen auf der Bühne des Passionsspielhauses zu sehen. Seit 1933 wird ein Jahr vor den Passionsspielen das „Pestspiel" aufgeführt. Mit den Darstellern und Musikern der Passionsspiele 2020 erzählt Christian Stückl, der Passionsspielleiter und Intendant des Münchner Volkstheaters, auf der einzigartigen Freilichtbühne des Passionstheaters die Geschichte der Entstehung der Passionsspiele.

Wem nach kulturellem Treiben der Sinn nach Ruhe steht, wird in **Unterammergau**, dem Dorf der Wetzsteinmacher oder **Saulgrub** mit seinen Naturschönheiten wie den Ammerdurchbruch genauso fündig wie in den Kurorten.

In den beiden Moorheilbädern **Bad Kohlgrub** und **Bad Bayersoien,** am nördlichen Rand der Ammergauer Alpen, wird auf ganzheitliche Erholung von Körper, Geist und Seele großer Wert gelegt.

WIR LADEN SIE AUFS HERZLICHSTE EIN, UNSERE REGION MIT ALL IHREN FACETTEN SELBST ZU ENTDECKEN.

Unser Naturpark

227 km² ist es groß, das Freiluft-Klassenzimmer „Naturpark Ammergauer Alpen“. Auf dem Lehrplan steht 365 Tage im Jahr „Wald, Wiesen, Fluss, Berge & Moor“. Von A wie Ammerdurchbruch bis Z wie Zeitberg am Hörnle. Im Naturpark, der 90 Kilometer südlich von München liegt und bereits seit Jahrzehnten auf Nachhaltigkeit und Umweltbildung setzt, können Sie Kultur- und Naturschätze erleben. Im Sommer 2017 war es dann so weit: Die Ammergauer Alpen wurden zum jüngsten Naturpark Bayerns erklärt.

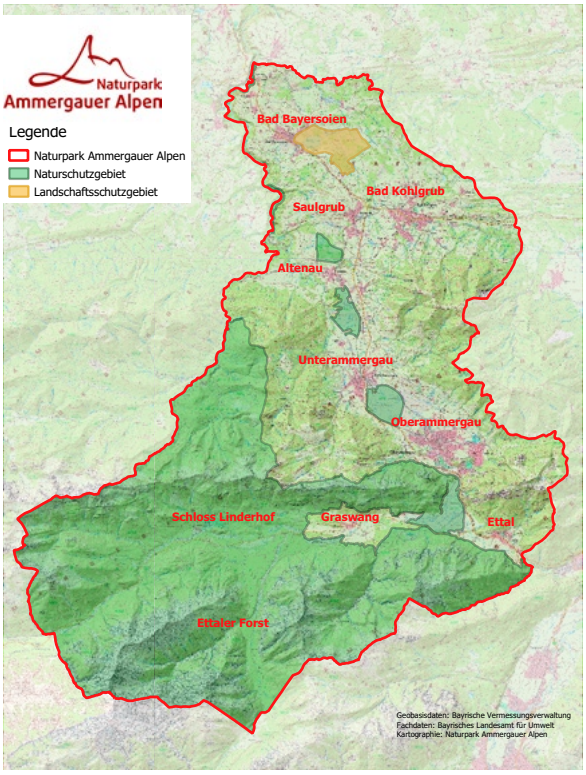

Das Naturpark-Team kümmert sich dabei um die Umsetzung folgender Aufgaben:

1. Erholung und nachhaltiger Tourismus:
   Schaffung umweltverträglicher Erholungsmöglichkeiten in Natur und Landschaft sowie Unterstützung regionstypischer, nachhaltiger touristischer Entwicklung
2. Naturschutz und Landschaftspflege:
   Schutz und Erhaltung von biologischer Vielfalt, Klima und Ressourcen sowie Entwicklung der Natur- und Kulturlandschaft
3. Umweltbildung:
   Den Naturpark und seine Region erlebbar machen sowie Vermittlung nachhaltigen Denkens
4. Regionalentwicklung:
   Unterstützung nachhaltiger Landnutzung, Wertschöpfung und regionaler Entwicklung sowie Stärkung regionaler Identität, Heimatverbundenheit und Lebensqualität

P.S.: *Sollten Sie auf einer Ihrer Erkundungstouren durch den Naturpark beispielsweise einen Baum finden, der einen Wanderweg o. Ä. blockiert oder generelle Fragen, Lob, Kritik haben, kontaktieren Sie gerne die Ranger (Tel. +49 8822 9227467, info@naturpark-ammergauer-alpen.de).*

Danke für Ihre Mithilfe!

Orte im Naturpark

Der Naturpark Ammergauer Alpen umfasst sechs Naturparkgemeinden.

Bad Bayersoien

Am Eingangstor zum Naturpark Ammergauer Alpen, im südlichen Pfaffenwinkel, liegt wunderschön eingebettet in die Voralpenlandschaft der Kur- und Ferienort Bad Bayersoien. Romantisch, farbenfroh und voller Lebensfreude präsentiert sich Bad Bayersoien dem Besucher als eines der jüngsten Moorheilbäder Bayerns. Landschaftlich reizvoll zwischen blumigen Wiesen und Mooren am malerischen Bayersoier See gelegen, ist der Ort ein beliebtes Ferienziel für alle: Kur-, Wellness-, Aktiv- und Fitnessurlauber.

Bad Kohlgrub

Über sieben Weiler dehnt sich Bad Kohlgrub aus, drei Höhenlagen nimmt der Ort mit seinen prächtigen Bauernhäusern ein. Das Dorf eröffnet Ausblicke, wie sie schöner nicht sein könnten: Auf der einen Seite zeigen die Alpen ihre volle Präsenz, in der anderen Richtung erstreckt sich die hügelig grüne Voralpenlandschaft mit zahlreichen Rundwanderwegen und Seen. Direkt vor Ort wird das dickbreiige alpine Bergkiefernhochmoor gewonnen, ein wertvolles Naturheilmittel, das im Moorkurort direkt angewandt wird.

Ettal/Graswang/Linderhof

Von Süden her kommend, lässt sich die kleine Gemeinde Ettal über eine kurvige Bergstraße erreichen. Das Dorf selber hat nur wenige Einwohner, und der imposante Klosterbau zieht die Blicke, selbst von Durchreisenden, magisch an. Es ist der Auftakt zu einer Vielzahl kultureller Schätze und außergewöhnlicher, landschaftlicher Schönheiten, die es in den drei Ortsteilen Ettal, Graswang und Linderhof zu entdecken gilt.

Saulgrub-Altenau-Wurmansau



Eingebettet in das Naturschutzgebiet Ammergauer Alpen liegt die Gemeinde Saulgrub mit seinen Ortsteilen Altenau und Wurmansau. Bereits in der Antike zogen hier auf der alten Römerstraße Handelszüge vom Norden des Landes bis nach Venedig. In den gemütlichen Dörfern erlebt man noch bayerische Lebensfreude und typisch alpenländische Herzlichkeit. Urlauber haben hier durch die geografische Lage die Wahl zwischen bergigen wie auch flachen Strecken für ausgedehnte Rad-, Wander- oder Langlauftouren.

Oberammergau



Ein traditionelles Holzschnitzerdorf, ein Ort voller Kunst und Kultur, geprägt von Menschen mit Leidenschaft, das ist Oberammergau. Neben der Holzschnitzkunst, die hier sogar als Ausbildungsberuf gelernt werden kann, und den weltberühmten Passionsspielen, ist Oberammergau auch für seine Lüftlmalereien bekannt. Umrahmt wird der Ort von den Hausbergen Kofel und Laber, die beliebte Wanderreviere sind, und auch mit der Laber Bergbahn oder dem Kolbenlift traumhafte Aussichten ermöglichen.

Unterammergau

Kunstvoll bemalte Bauernhäuser prägen das Ortsbild von Unterammergau und tragen zu einer gemütlichen Atmosphäre bei. Dank vieler Ferienwohnungen und zahllosen Aktivitäten, wie dem Erlebnisberg Steckenberg, ist das Dorf besonders für Familienurlaub geeignet. Unterammergau war über Jahrhunderte geprägt durch das alte Handwerk der Wetzsteinmacherei: Geschichtsinteressierte und kleine Forscher erkunden daher im Wetzsteinmuseum die Geschichte der „Stoaheigler“ (Wetzsteinmacher) und begeben sich danach ins Geotop Wetzsteinbrüche, um selbst nach Steinen zu suchen.

Tourist-Informationen im Naturpark

Hauptsaison: 01. Mai bis 04. Oktober 2020 und 23. Dezember bis 05. Januar 2021

Tourist-Information Altenau
Obere Dorfstr. 25
82442 Altenau
Tel.: +49 8845 1881
altenau@ammergauer-alpen.de
Montag: 09:00 – 12:00 Uhr
Donnerstag: 13:00 – 16:00 Uhr

Tourist-Information Bad Bayersoien
Dorfstr. 45
82435 Bad Bayersoien
Tel.: +49 8845 7030620
bad-bayersoien@ammergauer-alpen.de
Montag – Freitag: 09:00 – 12:00 Uhr und
13:00 – 17:00 Uhr
Samstag: 09:00 – 12:00 Uhr (Hauptsaison)

Tourist-Information Bad Kohlgrub
Hauptstr. 27
82433 Bad Kohlgrub
Tel.: +49 8845 74220
bad-kohlgrub@ammergauer-alpen.de
Montag – Freitag: 09:00 – 12:00 Uhr und
13:30 – 17:00 Uhr
Samstag: 09:00 – 12:00 Uhr (Hauptsaison)

Tourist-Information Ettal
Ammergauer Str. 9
82488 Ettal
Tel.: +49 8822 923634
ettal@ammergauer-alpen.de
Montag: 09:00 – 12:00 Uhr
Mittwoch: 09:00 – 12:00 Uhr
(Hauptsaison)
Donnerstag: 09:00 – 12:00 Uhr

Tourist-Information Oberammergau
Eugen-Papst-Str. 9
82487 Oberammergau
Tel.: +49 8822 922740
oberammergau@ammergauer-alpen.de
Montag – Freitag: 09:00 – 18:00 Uhr
Samstag, Sonntag: 09:00 – 13:00 Uhr
(Hauptsaison)

Tourist-Information Saulgrub
Kohlgruber Str. 2
82442 Saulgrub
Tel.: +49 8845 1066
saulgrub@ammergauer-alpen.de
Montag: 14:00 – 17:00 Uhr
Mittwoch: 09:00 – 12:00 Uhr
Donnerstag: 09:00 – 12:00 Uhr

Tourist-Information Unterammergau
Dorfstr. 23
82497 Unterammergau
Tel.: +49 8822 6400
unterammergau@ammergauer-alpen.de
Montag: 14:00 – 16:00 Uhr
Mittwoch, Freitag: 09:00 – 12:00 Uhr
(Hauptsaison)

MEINE FAMILIENZEIT

Weitere Tipps unter:

www.ammergauer-alpen.de/wandern-bayern/Familienwanderungen

Familien-Wanderungen

für Kinderwagen geeignet - ungeeignet für Kinderwagen

Wiesmahdweg o Oberammergau/Bad Kohlgrub

Strecke: 13,1 km o Dauer: ca. 4 Std.

Start: Parkplatz WellenBerg (Oberammergau)

Ende: Bad Kohlgrub

Der Wiesmahdweg führt oberhalb von Oberammergau nach Bad Kohlgrub. Zurück geht es mit dem Bus.

Kolbensattel o Oberammergau

Strecke: 5,2 km o Dauer: ca. 2,5 - 3 Std.

Start/Ende: Parkplatz Kolbensesselbahn

Oben wartet die Kolbensattelhütte zur Einkehr und ein Abenteuer-Spielplatz zum Austoben. Runter geht es entweder zu Fuß, mit dem Sessellift oder mit dem Alpine Coaster.

Ammerdurchbruch Scheibum o Saulgrub

Strecke: 2,4 km o Dauer: ca. 1 Std.

Start/Ende: Acheleschwaig

Von der Achele bei Saulgrub führt der Weg zum 600 m langen Felsdurchbruch der Ammer. Dieser steht seit 1949 unter Naturschutz. Im Sommer bietet das kühle Nass eine willkommene Abkühlung.

Große Seeumrundung o Bad Bayersoien

Strecke: 3,8 km o Dauer: ca. 1 Std.

Start/Ende: Rott-Denkmal in der Ortsmitte von Bad Bayersoien

Vorbei am Sonnenuhrenpark geht es Richtung Kurgebiet zum Soier See. Während der Wanderung können Sie im Fischerhäusl zu einer kleinen Rast einkehren.

Spielplätze

Altenau: Kochelstr. 15

Bad Bayersoien: Köchelstr. 3

Bad Kohlgrub: Waldschlucht 134, neben Sportplatz

Oberammergau: Am Rainerweg neben der Schule

Saulgrub: Schmiedgasse 1

Unterammergau: Nikolaus-Huber-Str.

Themenwege & Lehrpfade

Vogellehrpfad o Bad Bayersoien

Strecke: 2,4 km o Dauer: ca. 45 Min.

Start/Ende: Soier See, Parkplatz am Panoramaweg (nördl. Seeseite)

An sechs Stationen erfahrt ihr alles über die Vogelwelt am Soier See. In der Tourist-Information und am Fischerhäusl Bad Bayersoien könnt ihr kostenlos einen TING-Stift (Pfand 20,00 €) ausleihen. Damit erklingen die Vogelstimmen an verschiedenen Stationen.

Barfußparcours am Soier See o Bad Bayersoien

Strecke: 1,8 km o Dauer: ca. 30 Min.

Start/Ende: Parkplatz Fischerhäusl

Der Barfußparcours führt einmal um den Soier See. An verschiedenen Stationen kann man barfuß Kieselsteine, feinen Sand, kantiges Rindenmulch oder kühles Nass erfühlen.

Timberlandtrail o Bad Kohlgrub

Strecke: 2,8 km o Dauer: ca. 1 Std.

Start/Ende: Parkplatz Hörnle Talstation

Der Trail führt durch die Ludwigschlucht in Bad Kohlgrub. Auf dem Weg entdeckt ihr seltene Farne, Moose und verschiedene Baumarten. Mehrere Spiel- und Ratestationen machen den Wald erlebbar. Ergänzt wird der Weg von der Locandy-App für ein interaktives Walderlebnis. (Tipp: Wer mit der App geht, startet im Kurpark.)

Moorlehrpfad o Bad Kohlgrub

Strecke: 1,5 km o Dauer: ca. 30 Min.

Start/Ende: St. Rochuskapelle, Parkplatz Wertstoffhof

Die Infotafeln erklären, wie der Torf entstanden ist und was man daraus macht. Ihr seht auch den Bagger, mit dem heute noch abgebaut wird.

Moorlehrpfad o Bad Bayersoien

Strecke: 1,1 km o Dauer: ca. 30 Min

Start/Ende: Parkplatz Kirmesauer Straße

An mehreren Stationen erfährt man alles über die Entstehung und Bedeutung des Moores.

Bergwald-Erlebnispfad o Ettal

Strecke: 3,2 km o Dauer: ca. 1 Std.

Start/Ende: Parkplatz am Friedhof in Ettal

Themen, wie z.B. Wald und Wasser, Tiere des Waldes, Baumbegegnung, „Wer bin ich – Baumarten erkennen“, warten an zwölf Stationen darauf entdeckt zu werden.

Grottenweg, der Rätselweg o Oberammergau

Strecke: 1,9 km o Dauer: ca. 1 Std.

Start/Ende: Wanderparkplatz am Kofelauweg

Vom Döttenbichl in Richtung des Neuen Friedhofs führt der Grottenweg am Kofel entlang zu einer muschelartigen Höhlung mit mehreren Felsritzungen.

Schleifmühlklamm o Unterammergau

Strecke: 1,5 km o Dauer: ca. 1 Std.

Start/Ende: Parkplatz Pürschling

Kurze Wanderung durch die Schleifmühlklamm mit vielen Infos zur traditionsreichen Wetzsteinmacherei in Unterammergau.

Volle Action –
Freizeiteinrichtungen im Naturpark

Alpine Coaster o Oberammergau

Die weltweit längste wetterfeste Rodelbahn mit einem modernen Magnetbremssystem. Mit einer Höchstgeschwindigkeit von 40 km/h legt ihr 73 Kurven und 400 Höhenmeter bis ins Tal zurück. Kinder ab acht Jahren dürfen alleine fahren.

Kolbensattel
Kreislainenweg
82487 Oberammergau

Bikepark o Oberammergau

Trailvielfalt ist das Motto. Neben dem „Ghost Flowtrail“ und der Jumpline gibt es zahlreiche natürlich gebaute Trails in allen Schwierigkeitsstufen. Der rennerprobte Downhilltrail „Fichtenschreck“ ist sicher ein weiteres Highlight des Parks mit seiner entspannten Atmosphäre.

Bikepark Oberammergau
Kreislainenweg
82487 Oberammergau

Klettern o Wurmansau

Bei schlechtem Wetter ist die 300 qm große Boulderhalle in Wurmansau eine gute Alternative, die über einen eigenen Kinderbereich verfügt.

Boulderhalle im Ammertaler Hof
Alte Römerstr. 10
82442 Wurmansau

Erlebnisberg Steckenberg o Unterammergau

Am Erlebnisberg warten eine Sommerrodelbahn, ein Funpark mit vielen Spielgeräten und ein Streichelzoo mit Schafen, Alpakas und Ziegen auf euch.

Erlebnisberg Steckenberg
Liftweg 1
82497 Unterammergau

Baden drinnen und draußen

Der Badespaß kommt in der Naturparkregion Ammergauer Alpen nicht zu kurz.

Soier See o Bad Bayersoien

Der See in Bad Bayersoien, der Soier See gilt als einer der wärmsten Badeseen Südbayerns. Auf der Südseite des Sees lädt eine große Liegewiese mit Kiosk, Bootsverleih und Parkplätzen zum Badespaß ein.

Erlebnisbad WellenBerg o Oberammergau

Im Innenbereich des WellenBerg sorgen zwei Wasserrutschen für ordentlichen Spaß. Für die kleinen Schwimmer stehen u. a. ein Kinderplanschbecken und ein Spielplatz zur Verfügung. Sprudelnde Massagen im Erlebnis-Becken des Schwimmbads laden zum Entspannen ein.

Erlebnisbad Wellenberg
Himmelreich 52
82487 Oberammergau

Öffnungszeiten WellenBerg:

Bad und Sauna: Dez. - Okt. täglich 10:00 – 21:00 Uhr
(24. Dez. & 31. Dez. ab 16:00 Uhr geschlossen)

Ausflugsziele in der Umgebung

Freilichtmuseum Glentleiten o Großweil

ca. 32 km von Oberammergau

An der Glentleiten entdeckt ihr ca. 60 historische Häuser, Mühlen und Almgebäude. Zudem leben dort einige Tiere, wie z.B. Pferde, Kühe und Schafe. Für Familien gibt es spezielle Angebote und einen großen Spielplatz bei der Museumsgaststätte.

Freilichtmuseum Glentleiten
An der Glentleiten 4
82439 Großweil

Haupt- und Landesgestüt Schwaiganger o Ohlstadt

ca. 30 km von Oberammergau

Schwaiganger ist eines von wenigen noch existierenden staatlichen Gestüten in Deutschland. Der Betrieb beheimatet heute rund 350 Pferde. Der Veranstaltungskalender mit Hengstvorstellung, Turnieren, Gestütschauen und Führungen macht Schwaiganger zu einem Ausflugsziel für alle Tierbegeisterten.

Haupt- und Landesgestüt Schwaiganger
Schwaiganger 1
82441 Ohlstadt

Schongauer Märchenwald o Schongau

ca. 31 km von Oberammergau

An zwölf Märchenstationen ist den bekanntesten Märchen der Gebrüder Grimm jeweils ein kleines Häuschen gewidmet. Zwischen den Stationen gibt es Tiergehege: Hasen, Meerschweinchen, Ponys mit Ponyreiten und andere Tiere bewohnen das Gelände.

Schongauer Märchenwald
Dießener Str. 6
86956 Schongau

Staffelsee-Schifffahrt o Seehausen

ca. 25 km von Oberammergau

Besuchen Sie den 7,7 km² großen Staffelsee und seine sieben Inseln bei einer beeindruckenden Bootsfahrt. Genießen Sie den Ausblick auf das wunderschöne Alpenpanorama während einer Fahrt mit der MS-Seehausen.

Täglich von Mai – Oktober: 10:30 – 17:30 Uhr

Anlegestellen: Seehausen, Achele (Murnau), Uffing

Info: Tel. +49 8841 1080

Kletterwald o Garmisch-Partenkirchen

ca. 20 km von Oberammergau

Der Kletterwald Garmisch-Partenkirchen lockt mit 13 Parcours und insgesamt 123 Kletterelementen Groß und Klein an. Geöffnet auch bei schlechtem Wetter.

Kletterwald Garmisch-Partenkirchen
Wankbahnstraße 3
82467 Garmisch-Partenkirchen

Alpspixx o Garmisch-Partenkirchen

Die Alpspixx finden Sie knapp oberhalb der Bergstation der Alpspitzbahn. Am verglasten Ende der rund 25 Meter langen Stege genießen Sie einen uneingeschränkten Weit- und Tiefblick auf die Zugspitze und die Alpspitz-Nordwand.

Parkplätze:

Kreuzeckbahn
Am Kreuzeckbahnhof 1
82467 Garmisch-Partenkirchen

Alpspitzbahn
An der Kandahar 13
82491 Grainau

ca. 23 km von Oberammergau

Partnachklamm o Garmisch-Partenkirchen



Die Partnachklamm wurde 1912 als Naturdenkmal ernannt und ist seitdem ein touristischer Höhepunkt in Garmisch-Partenkirchen. Sie eignet sich ideal für eine kurzen Ausflug. Parkplatz hierfür ist am Skistadion in Garmisch-Partenkirchen (Karl - und Martin-Neuner Platz, 82467 Garmisch-Partenkirchen). Die Klamm erreichen Sie nach einem 20-minütigen Spaziergang.

ca. 23 km von Oberammergau

Schlechtwetterprogramm

Lebende Werkstatt o Oberammergau

In der lebenden Werkstatt bekommt ihr Einblicke in die Volkskunst der Region. Holzschnitzer, Töpfer, Fass- und Hinterglasmaler arbeiten wie vor 100 Jahren mit überlieferten Techniken. Die Künstler lassen sich bei der Arbeit über die Schulter schauen.

Lebende Werkstatt
Ludwig-Thoma-Str. 10
82487 Oberammergau

Reptilienhaus o Oberammergau

Bei einem Besuch im Reptilienhaus erlebt ihr die Artenvielfalt der exotischen Tierwelt. Unter anderem sind Schlangen, Echsen, Schildkröten, Pfeilgiftfrösche und Spinnen hier zu Hause.

Reptilienhaus Oberammergau
Lüftlmalereck 5
82487 Oberammergau

Heimgarten Kino o Oberammergau

Leckeres Popcorn, eine große Leinwand und ein spannender Film - klingt doch gut! Das kleine Heimgartenkino bietet aktuelle Filme für die ganze Familie – meist nachmittags.

Heimgarten Kino Oberammergau
Sankt-Lukas-Str. 11
82487 Oberammergau

Schaukäserei Ettal o Ettal

Bei einer Präsentation in der Schaukäserei verfolgen Sie durch eine große Fensterfront den Herstellungsprozess von der Milch bis zum goldgelben Käse mit. Daneben erfahren Sie mehr über die Zusammenhänge zwischen Naturschutz, Landwirtschaft und Lebensmittelherstellung.

Schaukäserei Ettal
Mandlweg 1
82488 Ettal

Bauer Sepps Märchenbühne o Uffing

Bauer Sepp, das ist Josef Taffertshofer: ein Bauer und Märchenerzähler. Jedes Jahr schreibt er Geschichten die dann am Blaslhof aufgeführt werden.

Bauer Sepps Märchenbühne, Blaslhof,
Kalkofen 10
82449 Schöffau bei Uffing am Staffelsee

NATUR-SEHENSWÜRDIGKEITEN

Ammerdurchbruch Scheibum o Saulgrub

Die Ammer bei Saulgrub hat sich über Jahrtausende einen beeindruckenden Felsdurchbruch geschaffen und steht bereits seit 1953 unter Naturschutz. Die Scheibum ist Teil des Meditationsweges Ammergauer Alpen und gilt als Ruhe- und Kraftort.

Ammerquellen o Oberammergau/Ettal

Die Ammerquellen liegen im Naturschutzgebiet Ettaler Weidmoos zwischen Oberammergau und Ettal. Hier tritt hauptsächlich Wasser der weiter westlich im Graswangtal versickernden Linder in mehreren Quelltöpfen wieder an die Oberfläche. Einer der Quelltöpfe ist über eine Besucherplattform gut zugänglich, sodass man die aufsteigenden Luftblasen erkennen kann. Der Quelltopf befindet sich an der Stehle des Meditationsweges im Weidmoos.

Soier See o Bad Bayersoien

Der kleine See in Bad Bayersoien wird sehr schnell warm und ist auch im Hochsommer nicht überlaufen. Zudem ist das Moorwasser gut für den Körper. Der See enthält gesunde Huminstoffe, die im umliegenden Moor entstehen.

Schleifmühlklamm o Unterammergau



Die Klamm oberhalb von Unterammergau wird von der Schleifmühlenlaine durchflossen, welche aus den Bächen von Pürschling, Teufelstättkopf und Schartenköpfel gespeist wird. Der Bach bildet in der 500 m langen Klamm mehrere Gumpen und Wasserfälle, die über einen gesicherten Wanderweg zu erreichen sind.

Bergsturzgebiet „Im Gsott“ o bei Bad Kohlgrub

Das durch die markanten Hangrutschungen am Rißberg bereits von Weitem auffallende Gebiet, ist insbesondere wegen der kleinräumigen Vielfalt unterschiedlicher Vegetationseinheiten und der hohen Artenvielfalt weithin bekannt.

Wanderwegbeschilderung - Orientierung im Wandergebiet

In der gesamten Wanderregion erfolgte die Beschilderung nach den Vorgaben des Deutschen und Österreichischen Alpenvereins (DAV/ÖAV). Nachfolgend wird der Aufbau eines Wegweisers erläutert:

- **Talwege** - *talnahe, breite, einfach zu begehende Wege ohne Absturzgefahr.*
- **Einfache Bergwege** - *überwiegend schmal, können steil angelegt sein, keine absturzgefährlichen Passagen.*
- **Mittelschwere Bergwege** - *überwiegend schmal, oft steil angelegt, können absturzgefährliche & kurze versicherte Passagen aufweisen.*
- **Schwere Bergwege** - *schmal, oft steil angelegt und absturzgefährlich. Es kommen zudem gehäuft versicherte Gehpassagen und/oder einfache Kletterstellen vor, die den Gebrauch der Hände erfordern.* ***Trittsicherheit und Schwindelfreiheit sind unbedingt erforderlich!***

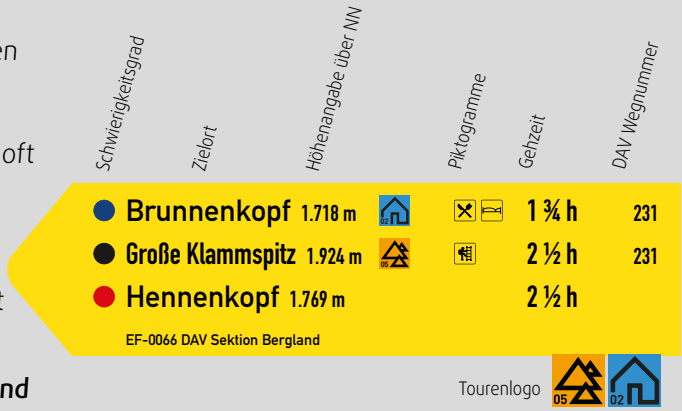

AKTIVZEIT

Wandern, Bergsteigen, Fahrradfahren – naturverträglich unterwegs!

Der Reiz des Bergsports wird in großem Maße durch das Naturerlebnis geprägt. Wanderer, Bergsteiger und Fahrradfahrer sind deshalb meistens in besonders wertvollen Naturräumen und sensiblen Ökosystemen unterwegs. Mit den folgenden Tipps nehmen Sie beim Wandern und Bergsteigen Rücksicht auf die Natur und Umwelt des größten zusammenhängenden Naturschutzgebiets Bayerns, den Ammergauer Alpen.

Freies Betretungsrecht – in den Alpen gilt in aller Regel ein Betretungsrecht der freien Landschaft: „zum Zwecke der Erholung ist das Betreten der Flur jedermann auf eigene Gefahr gestattet".

Eingeschränktes Betretungsrecht in Schutzgebieten – das Betretungsrecht kann mit einem Wegegebot in Schutzgebieten (Naturschutzgebiete der Ammergauer Alpen) eingeschränkt werden. In Schutzgebieten sollten Sie deshalb auf den markierten Wegen bleiben.

Auch außerhalb von Schutzgebieten sollten Sie **auf Wegen bleiben.** Abseits von Wegen verursachen Wanderer erhebliche Unruhe unter den Wildtieren.

Markierte Wege benutzen – vor allem, wenn es sich um ein Wald- und Moorgebiet handelt. Das ist bequemer und auch im Sinne einer durchdachten Lenkung durch ökologisch sensible Flächen.

Abkürzer vermeiden – kleine Abkürzer oder Abschneider an Wegkehren können je nach geologischem Untergrund und Hangneigung eine Erosionsrinne und

schließlich eine großflächige Bodenzerstörung entwickeln. Dies kann örtlich zur Bedrohung von Wanderwegen oder gar zu deren Zerstörung führen.

Müll wieder mitnehmen – keinen Müll zu hinterlassen, ist eine Selbstverständlichkeit. Nehmen Sie bitte auch kompostierbare Speisereste wieder mit ins Tal, da der biologische Abbau unter den im Gebirge herrschenden Bedingungen viel langsamer vorangeht!

Pflanzen schonen – Pflanzen sollten Sie besser fotografieren statt zu pflücken. Das ist ein Beitrag zum Artenschutz, und auch der nächste Wanderer kann sich noch an der Blumenpracht erfreuen.

Gegenseitig Rücksicht nehmen – wenn Sie mit dem Fahrrad unterwegs sind, beachten Sie, dass Fußgänger immer Vorfahrt haben. Meiden Sie schmale Wege zu „Stoßzeiten" wie z.B. an Feiertagen und Wochenenden.

Vorsicht auf Almweiden – das Durchqueren einer Almweide kann die Rinder beunruhigen. Vorsicht ist vor allem bei Muttertierhaltung geboten! Auf einen Hund können die Tiere aggressiv reagieren.

Weidegatter schließen – nach dem Durchqueren einer Alm bitte unbedingt das Weidegatter wieder schließen. Ein offenes Weidegatter kann die Weidetiere in ernste Gefahr bringen.

Wiesen und Felder nicht betreten – Wiesen und Felder dürfen in der Nutzzeit nur auf Wegen betreten werden.

Hunde an die Leine – In Schutzgebieten sind Hunde an der Leine zu führen.
Quelle: Deutscher Alpenverein e.V., www.alpenverein.de

Wandertouren-Empfehlungen

Ammergauer Wiesmahdweg o Oberammergau/Bad Kohlgrub

Ein Teil des Wanderwegs ist auch als Altherrenweg bekannt und befindet sich auf der Sonnenseite des Ammertals. Er ermöglicht eine Wanderung zwischen Bad Kohlgrub und Oberammergau, durch die Wiesen und Weiden zu Füßen von Aufacker und Hörnle. Am Wanderweg liegt die Romanshöhe als Einkehrmöglichkeit.

Schwierigkeit: leicht o Dauer: ca. 4:00 Std. o Länge: 13,1 km o Höhenmeter: 209 hm

Start / Ende: Parkplatz Wellenberg Oberammergau / Haus des Gastes Bad Kohlgrub

Durchs Graswangtal zum Königsschloss o Ettal

Start der Wanderung ist die Ettaler Mühle. Die durchwegs flache Wanderung führt Sie zuerst durch das idyllische Weidmoos, weiter vorbei an den Ammerquellen und weiter nach Graswang. Über eine Forststraße erreichen Sie Schloss Linderhof.

Schwierigkeit: leicht o Dauer: ca. 5:00 Std. o Länge: 21,2 km o Höhenmeter: 320 hm

Start / Ende: Ettaler Mühle

Meditationsweg Ammergauer Alpen o Steingaden

Von der Wieskirche bis zum Schloss Linderhof verläuft dieser Fernwanderweg. Der Meditationsweg ist die perfekte Verbindung von intakter Natur und malerischen Kulturgütern.

Schwierigkeit: leicht o Dauer: 25:30 Std. o Länge: 87,5 km o Höhenmeter: ca. 2000 hm

Start / Ende: Wieskirche Steingaden / Schloss Linderhof im Graswangtal

Spitzenwanderweg

Der Spitzenwanderweg führt Sie auf rund 200 km durch die Vielfalt der Zugspitz Region. Hier wo Bayern spitze ist, wurde ein abwechslungsreicher Rundwanderweg zusammengestellt, der die einzigartigen Natur- und Kulturlandschaften der Zugspitz Region verbindet. Weitere Informationen unter: www.spitzenwanderweg.de

Tourenplaner

Weitere Wanderwege finden Sie in der Zugspitz Region Touren App oder auf der Webseite der Naturparkregion Ammergauer Alpen.

In der App und im Web sind alle Touren genau abrufbar. Die Basis der App ist eine zoombare, topografische Karte im Maßstab 1:25.000. Die Karten sind online und offline verfügbar und dienen auch zur Positionsbestimmung vor Ort. Die App ist im App Store für Android und Apple Smartphones kostenlos erhältlich.

www.ammergauer-alpen.de/Media/Touren

Best of Wandern-Testcenter

Der Naturpark Ammergauer Alpen beherbergt zwei Best of Wandern-Testcenter.

Hier können Sie sich im Urlaub im Naturpark Ammergauer Alpen beraten lassen und das neueste Outdoorequipment kostenlos ausleihen. Die Ausleihdauer beträgt maximal zwei Tage (Kaution 50,00 €, Vorlage Personalausweis). Das Leihangebot im Best of Wandern-Testcenter umfasst Wanderschuhe, Rucksäcke, Kindertragen, Wanderjacken, Ferngläser, Schneeschuhe und vieles mehr.

Kur- und Tourist-Information
Dorfstr. 45
82435 Bad Bayersoien
Tel. +49 8845 7030620

Sportzentrale Papistock
Bahnhofstr. 6a
82487 Oberammergau
Tel. +49 8822 4178

Radtouren-Empfehlungen

Am besten erleben Sie die Weiten des Naturparks Ammergauer Alpen während einer sommerlichen Radtour. Etwa 500 km Radwege sind mit kulturellen Schätzen am Wegesrand „geschmückt".

Radtour – Kloster Ettal und Schloss Linderhof o Oberammergau

Bei dieser gemütlichen Tour "erfahren" Sie zwei kulturelle Highlights des Naturparks Ammergauer Alpen und genießen dazu die Ruhe und Abgeschiedenheit des Graswangtals. Die Besichtigung von Kloster Ettal und den traumhaften Gartenanlagen von Schloss Linderhof darf in Ihrem Urlaub natürlich nicht fehlen. Interessierte erhalten bei einer Führung im Schloss einen genaueren Einblick ins Leben des Märchenkönigs Ludwig II.

Start / Ende: Tourist-Information Oberammergau

Schwierigkeit: mittel o Markierung: gelb-blaue Radbeschilderung Ammergauer Alpen Rundtour o Länge: 30,7 km o Dauer: 2:25 Std.

Radtour – Altenauer Talweg o Oberammergau

Von der Ortsmitte Oberammergau beginnend radeln Sie durch das Pulvermoos an der Ammer entlang Richtung Unterammergau. Von dort beginnt der Radweg nach Altenau und Unternogg. In Unternogg angekommen geht es über den Ortsteil Scherenau bei Unterammergau zurück nach Oberammergau.

Schwierigkeit: leicht o Länge: 19 km o Dauer: 1:40 Std.

Start / Ende: Tourist-Information Oberammergau o

Wieskirche Runde o Altenau

Die Wallfahrtskirche „Zum Gegeißelten Heiland auf der Wies“, die seit 1983 zum UNESCO-Weltkulturerbe zählt, ist eine der berühmtesten Rokokokirchen der Welt und immer einen Besuch wert. Von allen Orten in den Ammergauer Alpen erreichen Sie die Wieskirche auf nahezu durchgehend flachen Rad- und Forstwegen.

Start / Ende: Dorfweiher, Altenau

Schwierigkeit: leicht o Markierung: gelb-blaue Radbeschilderung Ammergauer Alpen Rundtouren o Länge: 25,6 km o Dauer: 2:00 Std.

Radtour Geizenmoostour o Bad Bayersoien

Vorbei am Soier See geht es durch das „Geizenmoos“ bis zu den Weilern Vorder- und Hinterkehr. In Bad Kohlgrub angekommen, radeln Sie an der Rochuskapelle vorbei nach Saulgrub und wieder zurück nach Bad Bayersoien.

Start / Ende: Kur- und Tourist-Information Bad Bayersoien

Schwierigkeit: leicht o Markierung: gelb-blaue Radbeschilderung Ammergauer Alpen Radtouren o Länge: 12,8 km o Dauer: ca. 1:00 Std.

Weitere Rad-Touren finden Sie in der Ammergauer Alpen Touren App oder unserer Website unter:
www.ammergauer-alpen.de/Radfahren

Rad- & E-Bike-Verleih

2Radstadl Wurmansau
Alte Römerstr. 28a
Tel.: +49 8845 757463
www.2radstadl-wurmansau.de
Radservice und Verleih von Rädern, kein E-Bike-Verleih

Radlstall Bad Bayersoien
Gschwendt 19
Tel.: +49 8867 7139977
www.radlstall.com
Nur Radservice, kein Verleih

Sportzentrale Papistock
Oberammergau
Bahnhofstr. 6a
Tel.: +49 8822 4178
www.sportzentrale-papistock.de
Kein Radservice, Verleih von Fahrrädern, Kinderanhänger, E-Bikes und E-MTBs

Radsport Lang
Oberammergau
Rottenbucher Str. 16
Tel.: +49 8822 1004
www.radlang.de
Nur Rad-Service

Radl Reiser
Oberammergau
Tobias Reiser
Himmelreich 23
Tel._ +49 152 52004417
www.radlreiser.de
Nur Rad-Service

E-Bike-Verleih Tourist-Informationen
Kur- und Touristinfo Bad Kohlgrub
Hauptstr. 27, Tel.: +49 8845 74220

Kur- und Touristinfo Bad Bayersoien
Dorfstr. 45, Tel.: +49 8845 7030620

Almen & Berggasthöfe

Kolbensattelhütte o Oberammergau

: Parkplatz Kolbensattel – 1:00 Std.

Tel. +49 8822 12222

www.kolbensattel.de

Brunnenkopfhütte o Linderhof

: Parkplatz Schloss Linderhof – 1:45 Std.

Tel. +49 175 6540155

www.brunnenkopfhuette.de

Pürschlinghaus o Unterammergau

: Parkplatz Schleifmühle – 2:00 Std.

Tel. +49 8822 3567

www.august-schuster-haus.de

Laberhaus o Oberammergau

: Parkplatz Laber-Bergbahn – 2:30 Std.

Tel. +49 8822 4280

www.laber-bergbahn.de

Hörnlehütte o Bad Kohlgrub

: Parkplatz Hörnle Schwebebahn – 1:15 Std.

Tel. +49 8845 229

www.hoernlebahn.de

Hörnlealm o Bad Kohlgrub

: Parkplatz Hörnle Schwebebahn – 1:45 Std.

20 Min. Gehzeit zur Alm

Tel. +49 172 7051731

Romanshöhe o Oberammergau

: Parkplatz Wellenberg – 0:45 Std.

Tel. +49 173 9873296

www.oberammergau-land.com/romanshoehe

Soila Alm o Oberammergau

: Parkplatz Laberbergbahn – 1:30 Std.

Tel. +49 173 9873296

www.soila-alm.de

Kenzenhütte o Graswang/Linderhof

: Parkplatz Scheinberg – 2:45 Std.

Tel. +49 8368 390

www.berggasthof-kenzenhuette.de

Ammerwald-Alm o Verbindungsstraße von Linderhof nach Reutte

Tel. +43 5672 63695

ZEICHENERKLÄRUNG

:Gehzeit

: Übernachtungsmöglichkeit

: Seilbahn

Bergbahnen

Laber-Bergbahn o Oberammergau

: Laberhaus

Tel. +49 8822 4770

www.laber-bergbahn.de

Kolbensesselbahn o Oberammergau

: Kolbensattelhütte

Abfahrt mit dem Alpine Coaster möglich

Tel. +49 8822 4760

www.kolbensattel.de

Hörnle Schwebebahn o Bad Kohlgrub

: Hörnlehütte

Tel. +49 8845 592

www.hoernlebahn.de

Bergbahnen in der Umgebung

Wankbahn o Garmisch-Partenkirchen
Wankbahnstr. 2,
82467 Garmisch-Partenkirchen
Tel. +49 8821 7970
www.zugspitze.de/wank

Zahnradbahn Zugspitze o

Garmisch-Partenkirchen
Olympiastr. 27,
82467 Garmisch-Partenkirchen
Tel. +49 8821 7970
www.zugspitze.de/zahnradbahn

Seilbahn Zugspitze o Grainau
Am Eibsee 6, 82491 Grainau
Tel. + 49 8821 7970
www.zugspitze.de/seilbahn

Herzogstandbahn o Walchensee
Am Tanneneck 6, 82432 Walchensee
Tel. +49 8858 236
www.herzogstandbahn.de

Buchenbergbahn o Buching
Füssener Str. 19, 87642 Buching
Tel. +49 8362 98360
www.buchenbergbahn.de

Breitenbergbahn o Pfronten
Tiroler Str. 176, 87459 Pfronten
Tel. +49 8363 5820
www.breitenbergbahn.de

Tegelbergbahn o Schwangau
Tegelbergstr. 33, 87645 Schwangau
Tel. +49 8362 98360
www.tegelbergbahn.de

Klettergebiete

Der griffige Voralpenkalk bietet vielfältige Kletterei mit unterschiedlichstem Charakter in allen Schwierigkeitsgraden.

- Falkenwand
- Zahn
- Kraxntrager
- Frauenwasserl
- Bärenhöhle
- Schaffelberg
- Kofel Friedhofswand
- Kofel Grottenwand
- Kofel Marxersteig
- Kofel Südwand
- Ettaler Mandl

TIPP

Informationen zu den Klettergebieten gibt es auf: www.ammergauer-alpen.de/klettern

Geführte Kletterkurse online buchen unter erlebnisse.bayern

Klettern und Naturschutz

Das Ammergebirge ist mit etwa 300 Quadratkilometern das zweitgrößte Naturschutzgebiet Deutschlands. Viele seltene Tiere und Pflanzen haben hier ihre Rückzugsgebiete. Die Gebiete Zahn, Kofel, Frauenwasserl und Falkenwand befinden sich im Naturschutzgebiet, alle anderen im grenznahen Bereich. Um diese einzigartige Naturlandschaft zu erhalten, müssen bestimmte Regeln beachtet werden.

Zu den Grundvoraussetzungen zählen:

o Müll wieder mit nach Hause nehmen o keine gesperrten Straßen befahren

o Geräuschpegel minimieren o Parken mit Köpfchen

o umweltschonende Anreise o Vogelbrutzeiten respektieren

Werden die zeitlich begrenzten Felssperrungen wie am „Nassen Riss“ ignoriert, drohen Totalsperrungen zum Schutz der Tiere. Wer zu diesem Thema Tipps bzw. aktuelle Infos sucht, findet diese unter: www.dav-felsinfo.de

Das eine oder andere Wort an die Unbedachten unter den Kletterkameraden kann daher nicht schaden, damit alle auch zukünftig eine schöne Zeit am und im Fels verbringen können.

MEINE KULTURZEIT

Zu den bekanntesten Sehenswürdigkeiten im Naturpark Ammergauer Alpen zählen:

Kloster Ettal und seine Basilika

1330 gründete Kaiser Ludwig der Bayer, als Einlösung eines Gelübdes wegen seiner wohlbehaltenen Rückkehr nach Bayern, das noch heute bestehende Benediktinerkloster in Ettal.

Bekannt für das Kloster ist die weltberühmte, barocke Basilika, welche mit ihrer Bauweise sehr an den Petersdom in Rom erinnert. Zu empfehlen sind Führungen durch die Basilika, sowie durch die klostereigene Brauerei und Destillerie.

Kloster Ettal
Kaiser-Ludwig-Platz 1
82488 Ettal
Tel. +49 8822 740
www.kloster-ettal.de

Schloss Linderhof

Schloss Linderhof ist das einzige Schloss, welches zu Lebzeiten König Ludwigs II. fertiggestellt wurde und in dem er tatsächlich wohnte. Es gilt als Lieblingsschloss des „Märchenkönigs", in dem er sich mit Abstand am häufigsten aufhielt. Die frei zugänglichen Parkanlagen sind nicht weniger eindrucksvoll als das Schloss selbst. Das Schloss ist im Rahmen einer der regelmäßig stattfindenden Führungen zu besichtigen.

Schloss Linderhof
Linderhof 12
82488 Ettal
Tel. +49 8822 92030
www.schlosslinderhof.de

Passionstheater Oberammergau

Bereits 1634 wurden die Oberammergauer Passionsspiele zum ersten Mal auf einem einfachen Holzgerüst auf dem Friedhof aufgeführt. 1890 erfolgte ein fester Bühnenbau, seit 1930 hat die Bühne ihre heutige Form. Alle zehn Jahre, immer in den „Nuller-Jahren", werden im Passionstheater traditionell die weltberühmten Passionsspiele aufgeführt. Einen Blick hinter die Kulissen der Passionsspiele gewähren die Führungen im Theater. Zwischen den Passionsjahren sind hier hochkarätige Opern und Schauspiele zu sehen.

Passionstheater Oberammergau
Othmar-Weis-Straße 1
82487 Oberammergau
Tel. +49 8822 9458888
www.passionstheater.de

Pilatushaus

Das Pilatushaus ist das Zentrum für Kunst und Kunsthandwerk. Die prägnanten Fassadenmalereien, 1784 vom Oberammergauer Lüftlmaler Franz Seraph Zwinck geschaffen, gaben diesem eindrucksvollen Haus seinen Namen. Es ist das Paradebeispiel für die Lüftlmalerei, die besonders in Oberammergau viele Häuser ziert.

Pilatushaus Oberammergau
Ludwig-Thoma-Str. 10
82467 Oberammergau
Tel. +49 8822 949511
www.oberammergaumuseum.de

Kreuzigungsgruppe

Am 25. September 1871 fand zu Ehren König Ludwigs II. eine Sonderaufführung der Oberammergauer Passionsspiele statt. Der König war derart gerührt und erschüttert zugleich, dass er den Oberammergauer Passionsspielern zur bleibenden Erinnerung die Kreuzigungsgruppe widmete.

Kreuzigungsgruppe Oberammergau
König-Ludwig-Str. 44
82487 Oberammergau

Sehenswürdigkeiten interaktiv entdecken

Die Locandy-App ist der interaktive Reiseführer für die Naturparkregion. Sie lässt sich einfach im App- bzw. Playstore herunterladen. Im nächsten Schritt können die Reiseführer für Oberammergau, Ettal, Unterammergau, Bad Kohlgrub und Bad Bayersoien in die App geladen werden.

Das Besondere: *Wie ein Ortsführer begleitet Sie die App durch den Ort und spielt vor den Sehenswürdigkeiten informative Hörbeiträge ab. Das Erlernte wird bei verschiedenen Quiz getestet, die für Abwechslung sorgen.*

Für weitere Informationen zu unseren Sehenswürdigkeiten nutzen Sie den QR-Code oder www.ammergauer-alpen.de/Kulturzeit

Museen

Oberammergau Museum

Warum gibt es in Oberammergau so viele Schnitzer? Die Antwort liefert das Museum. Hier sind Hampelmänner, Tierfiguren, Spielzeug und Feinschnitzereien zu sehen.

Dorfstr. 8
82487 Oberammergau
Tel. +49 8822 94136
www.oberammergaumuseum.de

Passionstheater Oberammergau

Die Geschichte des Passionstheaters – bei einer der regelmäßig stattfindenden Führungen erfahren Sie mehr über die weltberühmte Rundbogen-Freilichtbühne.

Othmar-Weis-Str. 1
82487 Oberammergau
Tel. +49 8822 9458833
www.passionstheater.de

Brauereimuseum Ettal

Erleben Sie eine spannende Zeitreise bei einer Führung durch die wechselvolle Geschichte des Bierbrauens im über 500 m² großen Museum.

Klosterstr. 6
82488 Ettal
Tel. +49 8822 746450
www.klosterbrauerei-ettal.de

Destillerie Ettal

Die Mönche des Kloster Ettals komponieren mit Kräutern und Pflanzen aus der Region feine Liköre. Welche Zutaten Frater Vitalis für den Likör verwendet ist sein Geheimnis.

Klosterstr. 6
82488 Ettal
Tel. +49 8822 746450
www.kloster-ettal.de

Dorfmuseum Unterammergau

Im Unterammergauer Dorfmuseum sind folgende Themenschwerpunkte als Dauerausstellungen dargestellt: Wetzsteinmacherei, Forstwirtschaft, Landwirtschaft, Textilverarbeitung, Archäologie und Ortsgeschichte.

Dorfplatz 77
82497 Unterammergau
Tel. +49 8822 6400

Museum im Bierlinghaus in Bad Bayersoien

Die Bierlings waren ein Kaufmannsgeschlecht aus Bayersoien. Sie hatten das Amt des Salzfaktors inne. Ihr ehemaliges Kaufhaus ist heute ein Heimatmuseum mit Schwerpunkt auf Leben und Arbeiten der Familie Bierling, der „Sammlung Mößmer" – einer Sammlung religiöser Kunst, sowie bäuerlichen, handwerklichen und hauswirtschaftlichen Gerätschaften.

Dorfstr. 46
82435 Bad Bayersoien
Tel. +49 8845 7030620

GESUNDHEIT

Alpines Bergkiefernhochmoor

Das alpine Bergkiefernhochmoor der Naturparkregion Ammergauer Alpen ist ein anerkanntes Naturheilmittel. Abgebaut und direkt verabreicht wird es in den Kurbetrieben in den Moorheilbädern Bad Bayersoien und Bad Kohlgrub. Die dickbreiigen Moorvollbäder sind etwas ganz Besonderes. Als Heilmittel wird der Badetorf bei Rheuma, Gicht und Arthrose u.a. Indikationen verabreicht. Die Inhaltsstoffe des Moores wirken sich positiv auf den weiblichen Hormonhaushalt aus. Das Moor wird daher auch zur Behandlung von Frauenleiden (Klimakterium) und bei unerfülltem Kinderwunsch eingesetzt.

Was Sie noch wissen sollten

- Für alle, welche die Wirkung des Naturheilmittels alpines Bergkiefernhochmoor erleben möchten, empfehlen sich „Schnupperbäder“ oder Moorpackungen.
- Mooranwendungen werden in den Badeabteilungen der Kurbetriebe in Bad Bayersoien und Bad Kohlgrub verabreicht. Auch Gäste, die nicht in einem dieser Häuser logieren, können dort einen Termin vereinbaren. Moorbäder werden Montag-, Mittwoch- und Freitagvormittag angeboten.
- Zu empfehlen sind die individuellen Angebote der Häuser sowie die „Moorpakete“. Diese Arrangements kombinieren Mooranwendungen und weitere Leistungen zu einer Moortherapie für eine, zwei oder drei Wochen.
- Wegen der intensiven Wirkung der alpinen Bergkiefernhochmoor-Bäder ist es notwendig, vor der Mooranwendung einen Badearzt aufzusuchen.

TIPP

Wer schon immer wissen wollte, woher das Bergkiefernhochmoor kommt, kann das in den Sommermonaten von Juni – September beim „Schautorfstechen" erleben. Treffpunkt hierfür ist jeden Montag ab 18:00 Uhr am Torfstich. Genauere Informationen erhalten Sie in der Tourist-Information Bad Bayersoien oder telefonisch unter Tel. +49 8845 7030620

Badeärzte

- Dr. med. Erika Bruss-Jahl
  Fallerstr. 12, 82433 Bad Kohlgrub
  Tel. +49 8845 9322
- Dr. Franziska Fehle-Friedel
  Kirmesauer Str. 19,
  82435 Bad Bayersoien
  Tel. +49 8845 120
- Dr. med. Gerhard Friedl
  Dorfstr. 46
  82435 Bad Bayersoien
  Tel. +46 8845 7576470
- Dr. med. Thomas Autenrieth
  Kohlgruber Str. 2a, 82442 Saulgrub
  Tel. +49 8845 616
- Dr. med. Ingeborg Franke
  St.-Martin-Str. 10
  82433 Bad Kohlgrub
  Tel. +49 8845 703020
- Dr. med. Josef Lang
  Murnauer Str. 2
  82433 Bad Kohlgrub
  Tel. +49 8845 74740

Kurse & Seminare

Auf veranstaltungen.ammergauer-alpen.de finden Sie alle Veranstaltungen in der Naturparkregion. Unter der Kategorie „Gesundheit/Wellness" sind übersichtlich alle Yoga-Kurse, Wanderungen, Pilates-Kurse und vieles mehr zum Thema zu finden.

Informationen zur Beantragung einer Kur finden Sie hier:
www.ammergauer-alpen.de/Gesundheit/Kur/So-beantragen-Sie-eine-Kur

TIPP
Buchen Sie ausgewählte Gesundheitsangebote gleich online unter erlebnisse.bayern

TRADITIONELLE VERANSTALTUNGEN IM NATURPARK AMMERGAUER ALPEN

Fronleichnamsprozession

Fronleichnam wird am Donnerstag nach dem Dreifaltigkeitsfest begangen (am 60. Tag nach dem Ostersonntag). Der Donnerstag als Festtermin steht in enger Verbindung zum Gründonnerstag und der damit verbundenen Einsetzung der Eucharistie durch Jesus Christus selbst.

Köhlertage o Bad Kohlgrub

Hier erleben die Besucher einen unvergesslichen Einblick in die Arbeit der Köhler und der Holzkohlegewinnung. Zwischen dem Anzünden des Kohlenmeilers und der „Ernte", wird ein umfangreiches Festprogramm mit Unterhaltung geboten.

Johannifeuer o Bad Bayersoien

Traditionelles Feuer am Soier See. Dieser bietet eine überaus reizvolle Kulisse für die Veranstaltung mit musikalischer Umrahmung.

König-Ludwig-Feuer o Oberammergau

Das König-Ludwig-Feuer ist ein traditionelles Bergfeuer, das in Oberammergau jährlich am 24. August, dem Vorabend des Geburtstags von König Ludwig II., entzündet wird.

König-Ludwig-Nacht o Linderhof

Am 25. August wird mit einer König-Ludwig-Nacht im Schloss Linderhof und im Park des Geburtstags König Ludwig II. gedacht. Die Veranstaltung beinhaltet neben Sonderführungen im Schloss und in den Gartenanlagen auch musikalische Darbietungen zu Ehren des Königs.

Leonhardiritt o Unterammergau

Der Leonhardiritt, eine Prozession zu Pferde, wird jährlich am letzten Oktoberwochenende in Unterammergau zu Ehren des heiligen Leonhard von Limoges abgehalten.

Winter-Ballon-Tage o Bad Kohlgrub

Jedes Jahr finden die Winter-Ballon-Tage in Bad Kohlgrub statt: In der letzten Dezemberwoche und Anfang Januar - um den Jahreswechsel ist es die einzige Veranstaltung dieser Art im deutschen Alpenraum.

Buchen Sie eine Ballonfahrt direkt online auf www.erlebnisse.bayern

Sternrundgang o Oberammergau/Ettal/Graswang

Jedes Jahr am Silvesterabend ziehen Einheimische wie Gäste, begleitet von Sängern und Musikanten, mit einem großen, beleuchteten Stern durch Oberammergau, Ettal und Graswang. Dieser Brauch unterscheidet sich von den Sternsingern, die in anderen Orten meist am Vorabend des Dreikönigstags am 6. Januar singend von Haus zu Haus gehen.

Aktuelle Veranstaltungen und weiterführende Veranstaltungshinweise auf veranstaltungen.ammergauer-alpen.de

GOTTESDIENSTE & KIRCHLICHE VERANSTALTUNGEN 2020

Evangelische-Lutherische Kirchengemeinde Oberammergau Kreuzkirche

Weltgebetstag der Frauen aller Konfessionen

Freitag	06.03.	19:00 Uhr	Gottesdienst
Mittwoch	11.03.	20:00 Uhr	Gottesdienst; Ökumenischer Bibelgesprächskreis
Sonntag	15.03.	18:00 Uhr	Gottesdienst; Katholische Kirche – Bad Bayersoien

Palmsonntag – Ostern

Sonntag	05.04.	10:00 Uhr	Gottesdienst und Kindersegnung
Donnerstag	09.04.	10:30 Uhr	Gottesdienst; Kapelle Seniorenwohnen Oberammergau
		16:30 Uhr	Gottesdienst; Kapelle Klinik Oberammergau
		19:00 Uhr	Gottesdienst; Kreuzkirche
Freitag	10.04.	10:00 Uhr	Passionsgottesdienst; Heilige Beichte; Austeilung des Heiligen Abendmahls
		15:00 Uhr	Passionsgottesdienst - Darsteller des Passionsspiels 2020 lesen die Leidensgeschichte
Sonntag	12.04.	05:00 Uhr	Osternacht mit anschl. Speisensegnung und Osterfrühstück
		10:00 Uhr	Gottesdienst (Posaunenchor); Kindergottesdienst mit anschl. Ostereiersuche
Montag	13.04.	16:30 Uhr	Gottesdienst Kapelle Aura-Hotel – Saulgrub
Sonntag	19.04.	10:00 Uhr	Gottesdienst - Weißer Sonntag
Sonntag	03.05.	09:30 Uhr	Gottesdienst und Konfirmation

Jugendtage 2020

Samstag	09.05.		Ökumenischer Jugendgottesdienst
Sonntag	10.05.		Interreligiöses Friedensgebet; Passionstheater
Samstag	16.05.	10:00 Uhr	Ökumenischer Gottesdienst Eröffnung Passionsspiele 2020; Passionstheater
Sonntag	21.06.	10:00 Uhr	Kantaten-Gottesdienst
Sonntag	26.07.	10:00 Uhr	Gottesdienst
Sonntag	04.10.	10:00 Uhr	Kantaten-Gottesdienst - Erntedank
Dienstag	27.10.	12:00 Uhr	Andacht auf der Zugspitze; Kapelle Maria
	&	12:45 Uhr	Heimsuchung
Samstag	31.10.	18:00 Uhr	Gottesdienst
Sonntag	08.11.	18:00 Uhr	Gottesdienst; Katholische Kirche – Bad Bayersoien

Mittwoch	18.11.	18:00 Uhr	Kinderbibeltag; Gottesdienst
Sonntag	29.11.	10:00 Uhr	Gottesdienst - 1. Advent

Die Kirche ist jeden Tag geöffnet	
Sonn- und Feiertags; 10:00 Uhr	Gottesdienst; monatlich parallel Kindergottesdienst
Montags monatlich; 10:30 Uhr	Gottesdienste Kapelle Senioren Wohnen Oberammergau
Dienstags; 20:00 Uhr	Gospelchor Oberammergau
Mittwochs monatlich; 15:00 Uhr	Fröhliches Miteinander
Mittwochs; 19:30 Uhr	Evangelischer Posaunenchor Oberammergau
Freitags; 16:30 Uhr	Gottesdienste Kapelle Klinik Oberammergau
Berggottesdienste (August)	
Samstags; 11:00 Uhr	an der Kolbensattelhütte nur bei trockenem Wetter
Passionsspiele 2020:	
Kirchliches Begleitprogramm & Kirchliche Dienste in der Kreuzkirche	

Katholische Pfarrei St. Peter und Paul

Festgottesdienste/besondere Gottesdienste

Fastensonntage	10:00 Uhr	Eucharistiefeiern
Palmsonntag	10:00 Uhr	Palmsegnung am Passionstheater, anschl. Palmprozession zur Pfarrkirche und "Heil Dir" aus der Oberammergauer Passion zum Einzug des Festgottesdienstes
Karfreitag	15:00 Uhr	Liturgie mit Enthüllung und Verehrung des Passionskreuzes
	20:00 Uhr	Grabmusik mit Soli, Chor und Orchester mit Stücken aus der Oberammergauer Passion
Osternacht	05:00 Uhr	Segnung des Osterfeuers und der Speisen
Oster-Festgottesdienst		
	10:00 Uhr	mit Chor und Orchester und Schluss-Halleluja aus dem Oberammergauer Passionsspiel
Maiandachten	19:00 Uhr	mit musikalischer Gestaltung
Pfingst-Festgottesdienst		
	10:00 Uhr	mit Chor und Orchester
Fronleichnam-Festgottesdienst		
	08:00 Uhr	mit anschließender feierlicher Prozession durch Oberammergau mit einem Altar am Passionstheater

Christi Himmelfahrt

Sonntag 21.06.	10:00 Uhr	Festgottesdienst
Sonntag um den 29.06.	10:00 Uhr	Patrozinium St. Peter und Paul mit anschließen dem Pfarrfest
Samstag 15.08.	10:00 Uhr	Maria Himmelfahrt Festgottesdienst mit Chor und Orchester
Montag 14.09.	19:00 Uhr	Kreuzandacht an der von König Ludwig gestifteten Kreuzigungsgruppe über dem Ort Oberammergau
Sonntag 01.11.	10:00 Uhr	Allerheiligen-Festgottesdienst mit Chor und Orchester
	14:00 Uhr	Allerheiligenlitanei mit anschließender Gräbersegnung
Adventssonntage	10:00 Uhr	Eucharistiefeiern
Sonntag 29.11.	19:30 Uhr	Oberammergauer Adventssingen
Donnerstag 24.12.	17:00 Uhr	Kinderweihnacht mit Krippenspiel
	22:30 Uhr	Christmette
Freitag 25.12.	10:00 Uhr	Weihnachts-Festgottesdienst mit Chor und Orchester
Donnerstag 31.12.	17:00 Uhr	Jahresschluss-Festgottesdienst mit „Te Deum“,
Freitag 01.01.	10:00 Uhr	Eucharistiefeier am Neujahrstag
Mittwoch 06.01.	10:00 Uhr	Dreikönig-Festgottesdienst

Regelmäßige Gottesdienste:

- Eucharistiefeiern am Wochenende: Samstag 19:00 Uhr und Sonntag 10:00 Uhr.
- Eucharistiefeiern an den Werktagen: Dienstag und Donnerstag 19:00 Uhr, Freitag 17:00 Uhr.
- Rosenkranzgebet: Samstag 18:15 Uhr.
- Eucharistiefeier am Herz-Jesu-Freitag (29.06.2020) um 17:00 Uhr.
- Eucharistische Anbetung jeden 1. Montag im Monat um 19:00 Uhr.

Jahreskrippe
Zeigt ganzjährig, jeweils dem Kirchenjahr entsprechend, wechselnde Szenen aus dem Alten und Neuen Testament.
Standort: Unter dem Kirchenturm.
Besichtigung während der Öffnungszeit der Kirche.

Diie aktuellen Gottesdienste und Veranstaltungen der katholischen Pfarrei St. Peter und Paul auf www.pfarrverband-oberammergau.de.

KOSTENLOS BUS- UND BAHNFAHREN

Im Naturpark Ammergauer Alpen können Sie Ihr Auto getrost stehen lassen, alle umliegenden Orte sind gut mit Bus oder Bahn erreichbar.

Diese Fahrten sind für Sie kostenlos, wenn Sie im Besitz einer elektronischen Gästekarte bzw. der KÖNIGSCARD sind! Der Geltungsbereich erstreckt sich auf den Regionalbus im gesamten Niederlassungsgebiet West und auf die Zugstrecke von Oberammergau nach Murnau sowie zwischen Garmisch-Partenkirchen und Uffing. In Bad Kohlgrub kann die Ortslinie Reindl kostenlos genutzt werden.

Die Karte gilt am Anreisetag von 12:00 Uhr bis zum Abreisetag 12:00 Uhr.

Weitere Informationen zu Fahrplänen, Streckennetz und Nutzungsvoraussetzungen unter:
www.ammergauer-alpen.de/mobil

WINTERZEIT

Rodeln

Unterammergau

- Rodelbahn am Pürschling (Forststraße)

  Aufstieg gute zwei Stunden bis zum August-Schuster-Haus

  Parkplatz oberhalb des Skizentrums am Steckenberg

Die Alternative für geübte Rodler mit Sportrodel

- Naturrodelbahn an der Scherenauer Straße in Unterammergau

  Länge 1.100 m, Information unter: www.wsv-unterammergau.de

Bad Kohlgrub

- Rodelbahn am Hörnle (Forststraße)

  Aufstieg mit der Hörnle-Sesselbahn möglich

  Länge 4,5 km

  Schlittenverleih vor Ort

  Täglich 09:00 - 16:00 Uhr (je nach Witterung)

  Information unter: www.hoernlebahn.de

Oberammergau

- Rodeln am Kolbenalmlift

  Länge ca. 600 m

  Information unter: www.kolbenalm.de



Verleih von Ausrüstung

Bad Kohlgrub

Skischule Bad Kohlgrub
Stickelsgrabenstraße
Skiverleih am Tannenbankerllift
neben der Hörnlebahn
Tel. +49 8845 75181 (ab 17 Uhr)
Mobil. +49 152 28744570
www.skischulebadkohlgrub.de

Skiverleih Leonhard Kratz
Hauptstr. 13 (Ortszentrum)
82433 Bad Kohlgrub
Tel. +49 8845 630

Oberammergau

Sporthaus Mühlstrasser
Alpinski – Langlauf – Snowboard – Schlitten – Schneeschuhe
Theaterstr. 2 (am Dorfplatz)
82487 Oberammergau
Tel. +49 8822 93044
Mobil. +49 174 2054277

Sportzentrale Papistock Oberammergau
Alpinski – Langlauf – Snowboard – Schneeschuhe – Tourenski mit Fellen – Tourenskischuhe
Bahnhofstr. 6a
82487 Oberammergau
Tel. +49 8822 4178
Verleih findet sowohl im Geschäft als auch beim SnowPark statt.

INTERSPORT-Rent
Direkt am Kolben-Sessellift
Ski – Snowboard – Schlitten
Mobil. +49 174 2054277

Unterammergau

Info SkischuleSnow&Fun
Steckenberg Unterammergau
Tel. +49 8822 216824
Mobil. +49 173 3822162
www.skisnow-fun.de

Bad Bayersoien

Tourist-Information Bad Bayersoien
Langlaufskiverleih - Schlittenverleih
Dorfstr. 45
82435 Bad Bayersoien
Telefon +49 8845 703062-0

Skischulen

Bad Kohlgrub

Oliver Schlichting
Gehmweg 3
82433 Bad Kohlgrub
Tel. +49 8845 75181 (ab 17 Uhr)
Mobil +49 152 28744570
www.skischulebadkohlgrub.de

Oberammergau

Skischule Ammertal
Bahnhofstr. 6a
82487 Unterammergau
Tel. +49 8822 4178
www.sportzentrale-papistock.de

Aktivskischule Peter Frey
In der Talstation der Sesselbahn der AktivArena am Kolben
Tel. +49 8846 1700
Mobil +49 171 1971517
www.snowsportplus.de

Unterammergau

Skischule Snow&Fun Steckenberg
Unterammergau
Tel. +49 8822 216824
Mobil +49 173 3822162
www.skisnow-fun.de

Skigebiete

Skigebiet Laber
- 1 Kabinenbahn
- 2,5 km unpräparierte Abfahrt
- Höhenlage 874 m – 1684 m

!!!!dringend Lawinenbericht beachten!!!!
Laber Bergbahn Oberammergau
Ludwig-Lang-Straße 59
82487 Oberammergau
Tel. +49 8822 4770
www.laber-bergbahn.de

AktivArena am Kolben
- 1 Sesselbahn, 7 Schlepplifte
- 7 km Pisten
- Höhenlage: 874 m – 1276 m

Kolbensesselbahn Oberammergau
Kreislainenweg 1
82487 Oberammergau
Tel. +49 8822 4760
www.kolbensattel.de

Snowpark Oberammergau
Funpark für Snowboarder und Freeskier
Bahnhofstr. 6a
82487 Oberammergau
Tel. +49 8822 4178
www.snowpark-oberammergau.de

Skigebiet Steckenberg
- 7 Schlepplifte
- 7 km Pisten
- Höhenlage: 830 m – 1100 m

Skizentrum Steckenberg
Unterammergau
Liftweg 1
82497 Unterammergau
Tel. +49 8822 4027
info@steckenberg.de
www.steckenberg.de

Skigebiet Hörnle
- 1 Sesselbahn, 2 Schlepplifte
- 3,5 km Pisten
- Höhenlage: 900 m – 1400 m

Hörnlebahn Bad Kohlgrub
Fallerstraße 14
82433 Bad Kohlgrub
Tel. +49 8845 592
www.hoernlebahn.de

Skitouren-Gehen

Tourenvorschläge

Hörnle

Sehr beliebte Pistentour mit möglicher Einkehr auf der Hörnlehütte.

Aufstieg: 2:30 Std. o Höhendifferenz: 470 hm o Schwierigkeit: leicht
Startpunkt der Tour: Talstation Tannenbankerllift/Hörnlebahn
Parkplatz: Talstation Tannenbankerllif: Ausgewiesener Parkplatz für Tourengeher
Auf der Hörnlehütte finden täglich bis 22:00 Uhr lange Hüttenabende statt.
Warme Küche bis 19:00 Uhr.

Kolbensattel

Die Pistentour auf den Kolbensattel wurde bekannt als erste beschneite Skitourenpiste Deutschlands. Für Tourengeher gibt es eine eigene beschneite Aufstiegsspur am Pistenrand.

Aufstieg: 1:00 Std. o Höhendifferenz: 420 hm o Schwierigkeit: leicht
Start und Ziel: Talstation Kolbensesselbahn, Oberammergau
Parkplatz: Talstation Kolbensesselbahn, Oberammergau
Jeden Dienstag, Mittwoch und Donnerstag von 19:00 – 23:00 Uhr Hüttenabend.

Laber

Skitour mit gemütlichem Aufstieg und spektakulärer Abfahrt.
Aufstieg: 3:00 Std. o Höhendifferenz: 753 hm
Schwierigkeit: mittel
Start und Ziel: Parkplatz Laber-Bergbahn, Oberammergau

Detaillierte Informationen und Karten finden Sie unter : www.ammergauer-alpen.de/skitouren

Scheinberg

Landschaftlich reizvolle, leichte Skitour im Graswangtal mit schönem Blick ins Tal.

Aufstieg: 2:30 Std. o Höhendifferenz: 950 hm o Schwierigkeit: leicht
Start und Ziel: Scheinbergparkplatz im Graswangtal
Parkplatz: Nach Linderhof kommt auf der rechten Seite ein großer Wanderparkplatz.

DAV Skibergsteigen umweltfreundlich - Natürlich auf Tour

Tipps für naturverträgliche Ski- und Schneeschuhtouren im größten zusammenhängenden Naturschutzgebiets Bayerns, den Ammergauer Alpen:

- Verordnungen der **Schutz- und Schongebiete beachten** (siehe Karten DAV). Insbesondere Pflanzen und Tiere schonen, Lärm vermeiden.
- Markierungen, Hinweise und Routenempfehlungen des DAV-Projektes **„Skibergsteigen umweltfreundlich - Natürlich auf Tour" beachten**.
- **Lebensräume erkennen**: Wildtieren möglichst ausweichen, sie nur aus der Distanz beobachten, Futterstellen umgehen, Hunde anleinen.
- Im **Hochwinter Gipfel**, **Rücken** und **Grate vor 10:00 Uhr** und **nach 16:00 Uhr meiden**.
- In Waldgebieten und an der Waldgrenze **auf** üblichen **Skirouten, Forst- und Wanderwegen bleiben**, Abstand zu Baum- und Strauchgruppen halten.
- **Aufforstungen** und **Jungwald schonen**.
- **Umweltschonend anreisen**: mit öffentlichen Verkehrsmitteln fahren oder Fahrgemeinschaften bilden, ausgewiesene Parkplätze benutzen, keine Zufahrten blockieren.
- **Eher mehrtägige Aufenthalte** als häufige Tagestouren planen, das gastronomische Angebot vor Ort nutzen.
- Touren mit Führern und Karten planen, die das DAV-Gütesiegel „Naturverträgliche Skitouren/Wintertouren" tragen und sich über Natur und Kultur des Zielgebietes informieren.
- Die Regeln für Skitouren auf Pisten beachten.

Langlaufen

Tourenvorschläge

Graswangrunde o Ettal o Rundkurs
Schneesichere Loipe und längster Rundkurs in den Ammergauer Alpen. Strecke rund um Graswang und bis zur Ettaler Mühle.
Länge: 12 km o Dauer: 1:20 Std. o Höhendifferenz: 128 hm o
Schwierigkeit: mittel
Typ: Klassisch/Skating
Start und Ziel: Ettaler Mühle, Ettal
Parkplatz: Ettaler Mühle, Ettal

Große Rochusrunde o Bad Kohlgrub o Rundkurs
Landschaftlich reizvolle Loipe zwischen Bad Kohlgrub und dem Soier See bei Bad Bayersoien.
Länge: 10,2 km o Dauer: 1:00 Std. o Höhendifferenz: 86 hm o
Schwierigkeit: mittel
Typ: Klassisch/Skating
Start und Ziel: Parkplatz Wertstoffhof/Festplatz, Bad Kohlgrub
Parkplatz: Wertstoffhof/Festplatz, Bad Kohlgrub

Scherenauer Runde o Unterammergau o Rundkurs
Kurze Loipe zwischen Unterammergau und dem Weiler Scherenau in idyllischer Alpenlandschaft.
Länge: 3,2 km o Dauer: 0:20 Std. o Höhendifferenz: 40 hm o
Schwierigkeit: leicht
Typ: Klassisch/Skating
Start und Ziel: Eschfeld Unterammergau
Parkplatz: Pürschling, Unterammergau

Seerunde o Bad Bayersoien o Rundkurs
Traumhafte Loipe rund um den Soier See bei Bad Bayersoien.
Länge: 4,4 km o Dauer: 0:30 Std. o Höhendifferenz: 13 hm o
Schwierigkeit: leicht
Typ: Klassisch/Skating
Start und Ziel: Seeweg, Bad Bayersoien
Parkplatz: Seeweg, Bad Bayersoien

Langlaufschulen

Skischule Ammertal o Sportzentrale Papistock
Bahnhofstr. 6a
82487 Oberammergau
Tel. Sportzentrale +49 8822 4178
Tel. Skischule +49 8822 4499
(nur während der Wintersaison)
info@sportzentrale-papistock.de
www.sportzentrale-papistock.de

NORDIC OBERAMMERGAU o Christine Milz
Schaffelbergstr. 4a
82487 Oberammergau
Tel. +49 8822 9359192 oder
+49 179 4517749
info@nordic-oberammergau.de
www.nordic-oberammergau.de

Weitere Informationen zum Thema Langlaufen finden Sie unter: www.ammergauer-alpen.de/Langlaufen

Schneeschuhwanderungen

Tourenvorschläge

Großer Aufacker o Oberammergau
Schneeschuhtour von Oberammergau auf den Großen Aufacker und über die Romanshöhe zurück.
Länge: 10,8 km o Dauer: 3:00 Std. o
Höhendifferenz: 648 hm o Schwierigkeit: mittel
Start und Ziel: Parkplatz am Erlebnisbad Wellenberg

Hinteres Hörnle o Bad Kohlgrub
Klassikertour auf den Aussichtsberg von Bad Kohlgrub.
Länge: 7,9 km o Dauer: 4:30 Std. o
Höhendifferenz: 756 hm o
Schwierigkeit: leicht
Start und Ziel: Parkplatz Tannenbankerllift, Bad Kohlgrub

Bitte achten Sie auf entsprechende Ausrüstung:

- Warme, atmungsaktive Kleidung
- Festes Schuhwerk (Bergschuhe)
- Gamaschen oder Schneehose
- Getränke und Brotzeit

Detaillierte Informationen und Karten finden Sie unter:
www.ammergauer-alpen.de/schneeschuhwandern

Pürschlinghaus o Unterammergau
Auf Schneeschuhen unterwegs im Jagdrevier des Märchenkönigs.
Länge: 10 km o Dauer: ca. 4 Std. o
Höhendifferenz: 668 hm o
Schwierigkeit: leicht
Start und Ziel: Parkplatz Pürschling, Unterammergau

Wer sich beim Schneeschuhwandern lieber einem erfahrenen Guide anschließen will, dem stehen in den Ammergauer Alpen gleich mehrere individuelle Angebote zur Verfügung.

Bei guter Schneelage bieten Oberammergau, Bad Kohlgrub und Bad Bayersoien von Ende Dezember bis Anfang März geführte Schneeschuhwanderungen an. Näheres erfahren Sie im Veranstaltungskalender, in der Tourist-Information vor Ort oder auf www.ammergauer-alpen.de.

Schneeschuhverleih

Best of Wandern Testcenter Bad Bayersoien
Dorfstr. 45
82435 Bad Bayersoien
Tel. +49 8845 7030620
(kostenlos)

Sportzentrale Papistock
Bahnhofstr. 6a
82487 Oberammergau
Tel. +49 8822 4178

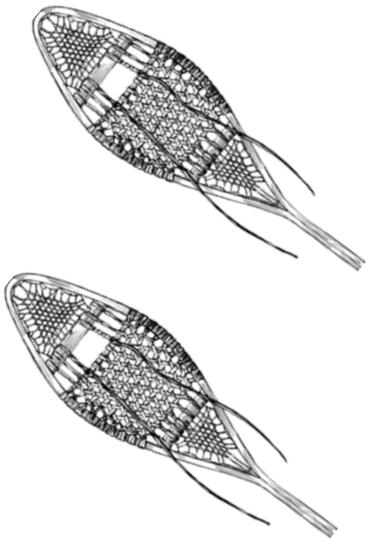

Impressum
Ammergauer Alpen GmbH
Eugen-Papst-Str. 9a
82487 Oberammergau
Tel. + 49 (0) 88 22 9 22 7 40
Email: info@ammergauer-alpen.de
Internet: www.ammergauer-alpen.de
Redaktion, Konzeption: Elisabeth Frank, Julia Sporer, Thomas Opfermann

©Ammergauer Alpen GmbH //Fotograf: Ammergauer Alpen GmbH; Simon Bauer Photography, bayerische Schlösserverwaltung, Foto: K. Rainer; Daniela Blöchinger; Anton Brey; Stefan de Paly; Viola Erhard; Ettaler Klosterbetriebe; Matthias Fend; Freilichtmuseum Glentleiten; Sara Führmann; gesundes-bayern.de; Michaela Gonschorek; Deniz Gözen; Stefan Höcherl; Siegfried Karpf; Kienberger; Gerti Lang; Florian Leischer; Lindbichl Verlag Oberammergau; Thomas Lücke; Mathias Neubauer; Oberammergau Museum; Oberammergau Tourismus; Horst Preisenhammer; Marius Quast; Nicole Richter; Roland E. Richter; Hans-Peter Schöne; Schongauer Märchenwald; Eberhard Staroszcik // Illustrationen Christina Dichtl // Adobe Stock: Designer-an (Illustration Bus), acrogame (Illustration Schaufel) //pixabay.com: Elveltion Nogueira Veto; Hana Harencariva; Stephanie Edwards; OpenIcons; Clker-Free-Vector_Images; Open-Clipart; DrSJS; nevoski

KULINARIK & REGIONALE PRODUKTE

Die Naturparkregion Ammergauer Alpen ist reich an regionalen Produkten. Daher hat es sich die Regionalvermarktung Ammergauer Alpen zur Aufgabe gemacht, regionale Erzeuger zu unterstützen. Regionale Produkte können mit der weiß-blauen Raute, dem Siegel für "Spitzenqualität aus Oberbayern - von der Ammergauer Alpen GmbH empfohlen" gekennzeichnet werden. Der Kennzeichnung zu Grunde liegen von einem Fachgremium erstellte Kriterien.

Spitzenqualität Aus Oberbayern
Ammergauer Alpen
Die Regionalvermarkter
Von der Ammergauer Alpen GmbH empfohlen

Detaillierte Informationen zu den regionalen Produkten auf: www.ammergauer-alpen.de/Regional/Regionale-Produkte

Die Zahl zertifizierter Produkte wächst stetig, bisher zertifiziert sind:

FOOD-PRODUKTE: Backwaren der heimischen Bäcker, Honig, Marmeladen, Milch & Molkereiprodukte der Schaukäserei Ammergauer Alpen e. G., Wildbret

NONFOOD-PRODUKTE: Kunsthandwerk, Pflegeprodukte, Naturheilmittel alpines Bergkiefernhochmoor

Vorzeigebetrieb der Regionalvermarktung ist die Schaukäserei Ammergauer Alpen e. G. in Ettal. Hier können die Käser bei der Arbeit beobachtet und regionale Produkte gekauft und verkostet werden.

Eine weitere Gelegenheit, regionale Spezialitäten zu probieren, ist ein Besuch bei den Gastronomen in der Region:
www.ammergauer-alpen.de/Media/Gastronomie/(ansicht)/liste

NOTFALLNUMMERN

Rettungsdienst, Feuerwehr: 112
Polizei: 110
Giftnotruf: (089) 19240
Bergwacht: 112
Notarzt: 116 117

Allgemeinärzte

Oberammergau

Dr. med. Caroline Fischer
Tel. +49 8822 4475

Dr. med. Frank Schneider
Tel. +49 8822 914292

Dr. med. Christian Beck
Tel. +49 8822 4244

Dr. med. Markus Bühner
Tel. +49 8822 3518

Unterammergau

Dr. med. Julia Albert Tel. +49 8822 7255

Saulgrub

Dr. med. Thomas Autenrieth Tel. +49 8845 616

Bad Kohlgrub

Dr. med. Erika Bruss-Jahl Tel. +49 8845 9322
Dr. med. Ingeborg Franke Tel. +49 8845 703020
Dr. med. Josef Lang Tel. +49 8845 74740

Bad Bayersoien

Dr. Sybille Novoa-Lill
Tel. +49 8845 120

Dr. med. Franziska Fehle-Friedel
Tel. +49 8845 12500

Dr. med. Manfred Ludwig
Tel. +49 8845 120

Dr. med. Gerhard Friedl
Tel. +49 8845 7576470

Zahnärzte

Oberammergau

Dr. med. dent. Siegfried Biermeier
Tel. +49 8822 4714

Dr. med. dent. Raimund Fussy
Tel. +49 8822 4243

Dr. med. dent. Steffen Zopf
Tel. +49 8822 4927

Unterammergau

Dr. med. dent. Julia Zott
Tel. +49 8822 813

Bad Kohlgrub

Dr. med. dent.
Toni und Maximilian Sonntag
Tel. +49 8845 605

Tierärzte

Oberammergau

Dr. Josef Köpf
Tel. +49 8822 233

Bad Kohlgrub

Dr. med. vet. Dorina Lux
Tel. +49 152 03031718

ALLGEMEINE INFORMATIONEN

A

Angeln
Am Soier See ist Sportangeln erlaubt. Jeder Fischer benötigt jedoch einen Staatlichen Fischereischein der zuständigen Wohnsitzbehörde sowie den Fischereierlaubnisschein der Ausgabestelle!
Fischsaison: 16. April bis 31. Oktober

Apotheken

Stern-Apotheke-Oberammergau Dorfstr. 5, 82487 Oberammergau	Tel. +49 8822 3540
Kofel-Apotheke-Oberammergau Ettaler Str. 12, 82487 Oberammergau	Tel. +49 8822 6664
Kur-Apotheke-Bad Kohlgrub Hauptstr. 35, 82433 Bad Kohlgrub	Tel. +49 8845 317

B

Banken

Sparkasse Bad Kohlgrub St.-Martin-Str. 2, 82433 Bad Kohlgrub	Tel. +49 8821 707-0
VR-Bank Bad Kohlgrub Hauptstr. 3, 82433 Bad Kohlgrub, Kunden-Service-Center	Tel. +49 8821 733-0
Raiffeisenbank Bad Bayersoien Dorfstr. 36, 82435 Bad Bayersoien	Tel.: +49 8845 74450
Sparkasse Oberland Dorfstraße 49, 82435 Bad Bayersoien	Tel.: +49 881 641-650
SB-Center Ettal Kaiser-Ludwig-Platz 2, 82488 Ettal	Tel.: +49 8821 7070
Sparkasse Oberammergau Dorfstr. 23, 82487 Oberammergau	Tel. +49 8821 7070
VR-Bank Oberammergau Bahnhofstr. 24, 82487 Oberammergau	Tel.: +49 8822 92110
SB-Service Sparkasse Unterammergau Dorfstr. 23, 82497 Unterammergau	Tel. +49 8821 7070

Geldautomat VR-Bank
Beim V-Markt , 82442 Saulgrub Tel. +49 8821 733-0

Bäckereien

Bäckerei Komm
Ammergauer Str. 7, 82488 Ettal Tel. +49 8822 3494

Bäckerei Aurhammer
Schnitzlergasse 11, 82487 Oberammergau Tel. +49 8822 945300

Bäckerei Brandmeier
Steinbachergasse 15, 82487 Oberammergau Tel. +49 8845 935077

Bäckerei Komm
Schnitzlergasse 2, 82487 Oberammergau Tel. +49 8822 945300

Bäckerei Aurhammer
In der Weide 2, 82497 Unterammergau Tel. +49 8822 9494727

Bäckerei Spanner
Dorfstr. 20, 82497 Unterammergau Tel. +49 8822 3571

Bäckerei Brauchle
Obere Dorfstr. 14, 82442 Altenau Tel. +49 8845 340

Bäckerei Brandmeier
St.-Martin-Str. 5, 82433 Bad Kohlgrub Tel. +49 8845 757707

Bäckerei Brandmeier
Dorfstr. 40, 82435 Bad Bayersoien Tel +49 8845 9436

Bergwacht

Bergwacht Oberammergau
An der Knableite, 82487 Oberammergau
oberammergau@bergwacht-bayern.de Tel. +49 8822 6333

Bergwacht Bad Kohlgrub
Kaltenbachstr. 4, 82433 Bad Kohlgrub
Einsatzleiter Bergwacht Ammertal Tel. +49 172 8223517
Einsatzleiter Bergwacht Ammertal Tel. +49 172 5314841

Bootsverleih

Ruderboote können Sie beim Fischerhäusl, welches direkt am Soier See liegt, ab 1. Mai mieten. (montags geschlossen)
Kontakt:
Christian Patrzek
Seeweg 104 ½, 82435 Bad Bayersoien Tel. + 49 8845 7572338

Büchereien

Bücherei Bad Kohlgrub
im Gebäude des Kurparkrestaurant
Hauptstr. 27 a, 82433 Bad Kohlgrub, Tel. +49 8845 749029
Mo, Mi 15:30 - 17:30 Uhr

Bücherei Bad Bayersoien
Dorfstr. 44, 82435 Bad Bayersoien Tel. +49 8845 7030620
Mo 16:00 - 18:30 Uhr
Mi 16:00 - 18:00 Uhr

Bücherei Ettal
im Rathaus
Ammergauer Straße 8, 82488 Ettal Tel. +49 8822 3534
Mo - Fr 08:00 - 12:00 Uhr

Bücherei Oberammergau
Schulweg 6, 82487 Oberammergau Tel. +49 8822 9226652
Mo 17:00 - 20:00 Uhr
Mi 15:00 - 18:00 Uhr
Fr 17:00 - 20:00 Uhr

Bücherei Unterammergau
Im Rathaus
Dorfstraße 23, 82497 Unterammergau Tel. +49 8822 7021
Mai – September: Mo - Fr 17:00 Uhr - 19:00 Uhr
Oktober – April: Mo - Fr 16:00 Uhr - 18:00 Uhr

D

Drogerie

Drogeriemarkt Müller
Zur Lok 5, 82487 Oberammergau

Mo-Sa 08:30 - 20:00 Uhr Tel. +49 8822 9359110

E

Eislaufen/Eisstockschießen

Eisplatz Bad Bayersoien
Dorfstraße 74, 82435 Bad Bayersoien
gespritzte Fläche zum Eisstockschießen

Eisplatz Ettal
Ettaler Mühle 1, 82488 Ettal

Eisplatz Oberammergau
Malensteinweg (neben der Jugendherberge), 82487 Oberammergau
Mo - So 14:00 - 17:00 Uhr
Schlittschuhe können bei Bedarf ausgeliehen werden.

F

Feinkostladen
Feinkost Frank
Hauptstr. 35, 82433 Bad Kohlgrub Tel. +49 8845 290
Mo – Fr 07:30 – 12:30, 14:30 – 18:00 Uhr
Sa 07:30 – 12:30 Uhr

Fahrradverleih & -reparatur
Siehe Rad- und E-Bike Verleih Seite 30

Flughäfen
Flughafen München
Nordallee 25, 85356 München

Flughafen Memmingen
Flughafen Memmingen GmbH
Am Flughafen 42, 87766 Memmingerberg

Flughafen Innsbruck
Fürstenweg 18, 6020 Innsbruck, Österreich

G

Gastronomie
www.ammergauer-alpen.de/Media/Gastronomie/(ansicht)/liste

H

Hofläden
Gut Acheleschwaig
Acheleschwaig 2, 82442 Saulgrub
simon.b.fischer@web.de

Haserhof Bad Bayersoien
Filzweg 6, 82435 Bad Bayersoien Tel. +49 8845 8262
info@haserhof.de

Hot-Spot-Plätze in der Region:

- Kur- und Tourist-Information Bad Bayersoien
- Fischerhäusl am Soier See Bad Bayersoien
- Kur- und Tourist-Information Bad Kohlgrub
- Tourist-Information Ettal
- Tourist-Information Oberammergau, Ammergauer Haus

K

Kino

Heimgartenkino
St. Lukas Str. 11, 82487 Oberammergau — Tel. +49 8822 4960

Griesbräu Kino
Obermarkt 37, 82418 Murnau — Tel. +49 8841 5175

Kirchen & Kapellen

Pfarrkirche St. Anton
Obere Dorfstr. 23, 82442 Altenau

Kriegergedächtniskapelle auf dem Kappellenberg
Eckweg 1a, 82435 Bad Bayersoien

Pfarrkirche St. Georg
Brandstatt 4, 82435 Bad Bayersoien

Dorfkirche St. Martin
St. Martin-Str. 1, 82433 Bad Kohlgrub

Evangelische Kirche
Badstrasse, 82433 Bad Kohlgrub

Kapelle St. Rochus
St. Rochusstrasse, 82433 Bad Kohlgrub

Kloster Ettal
Kaiser-Ludwig-Platz 1, 82488 Ettal

Katholische Kirche Maria Schutz
Untere Dorfstr. 6, 82488 Graswang

Evangelische Lutherische Kreuzkirche
Theaterstr. 10, 82487 Oberammergau

Pfarrverband Bad Kohlgrub
(Bad Bayersoien, Altenau, Saulgrub)
Hauptstrasse 21
82433 Bad Kohlgrub
Tel.: +49 8845 703040

Evangelisch-Lutherisches Pfarramt
Oberammergau
Theaterstr. 10
82487 Oberammergau
Tel. +49 88 22 93030

Katholisches Pfarramt St. Peter und Paul
Herkulan-Schwaiger-Gasse 5
82487 Oberammergau
Tel.: +49 8822 92290

Kath. Kirche St. Peter und Paul
Frühmessergasse 1, 82487 Oberammergau

St. Gregor Kapelle
Ludwig-Lang-Str. 59B, 82487 Oberammergau

Fatimakapelle
Höhenweg 3, 82442 Saulgrub

Pfarrkirche St. Franziskus
Höhenweg 1, 82442 Saulgrub

Filialkirche Heilig Blut
Kappel 1, 82497 Unterammergau

Kath. Kirche St. Nikolaus
Pfarrgasse 2, 82497 Unterammergau

Kapelle St. Joseph
Alte Römerstr. 16, 82442 Wurmansau

Katholisches Pfarramt
St. Nikolaus Unterammergau
Pfarrgasse 2
82497 Unterammergau
Tel.: +49 88 22 3590

M

Metzgereien

Metzgerei Christian Gerold
Sternplatz 26, 82487 Oberammergau — Tel. +49 8822 3545

Metzgerei Georg Gerold
Verlegergasse 1, 82487 Oberammergau — Tel. +49 8822 3535

O

Online Shop

Im Online Shop der Ammergauer Alpen erhalten Sie regionale Produkte und Souvenirs aus dem Naturpark Ammergauer Alpen.
https://www.ammergauer-alpen.shop/

Optik/Foto

Barbara Edenhofer
Hauptstr. 4, 82433 Bad Kohlgrub — Tel. +49 8845 7033717
info@sehenswert.optik.de

Optik Foto Hageneier
Dorfstr. 17 a, 82487 Oberammergau Tel. +49 8822 4127
info@optik-hageneier.de

P

Postämter
Postfiliale Bad Kohlgrub
Hauptstr. 27, 82433 Bad Kohlgrub
Mo - Fr 14:30 - 17:30 Uhr
Sa 10:00 - 13:00 Uhr

Postfiliale Oberammergau
Ammergauer Getränkemarkt
Rottenbucher Str. 13, 82487 Oberammergau Tel. +49 8822 9359155

Versandannahmestelle Dorfladen Bad Bayersoien
Dorfstr. 42, 82435 Bad Bayersoien Tel. +49 8845 4449630
Mo, Do & Fr 07:00 – 12:30, 15:00 – 18:00 Uhr
Di, Mi, Sa 07:00 – 12:30 Uhr

Versandannahmestelle Mühlstrasser Oberammergau
Theaterstr. 2, 82487 Oberammergau Tel. +49 8822 93044
Mo-Fr 09:00 – 18:00 Uhr
Sa 09:00 – 16:00 Uhr

R

Reinigung
Mode Kraus
Hauptstr. 36, 82433 Bad Kohlgrub Tel. +49 8845 302

Getränkemarkt Krüger
Dorfstraße 59, 82435 Bad Bayersoien

S

Sauna
Das Johannesbad –
Medical Spa und Vitalrefugium Bad Kohlgrub Tel. +49 8845 840
Erlebnisbad Wellenberg Oberammergau Tel. +49 8822 92360
Gesundheitszentrum Sebaldus Bad Kohlgrub Tel. +49 8845 7000
Hotel am Wiesenhang Bad Kohlgrub Tel. +49 8845 74700
Kur- und Vitalhotel Sonnen Bad Kohlgrub Tel. +49 8845 74770
Kur- und Vitalhotel Waldruh Bad Kohlgrub Tel. +49 8845 7400
Kurbad St. Martin Bad Kohlgrub Tel. +49 8845 74720
Parkhotel am Soier See Bad Bayersoien Tel. +49 8845 120

Supermärkte
Edeka Oberammergau
Rottenbucher Str. 9, 82487 Oberammergau
Mo – Sa 07:00 – 20:00 Uhr

Lidl
Zur Lok 6, 82487 Oberammergau
Mo - Sa 07:00 - 20:00 Uhr

Netto Marken-Discount
Zur Lok 3, 82487 Oberammergau
Mo - Sa 07:00 - 20:00 Uhr

V-Markt
Moosgasse 11, 82487 Oberammergau
Mo - Fr 08:00 - 20:00 Uhr, Sa 07:30 – 20:00 Uhr Tel. + 49 8822 935714

V-Markt Saulgrub
Am Mühlbach 1, 82442 Saulgrub Tel. +49 8845 315
Mo – Fr 08:00 – 19:00 Uhr
Samstag 7:30 Uhr – 19:00 Uhr

Dorfladen Bad Bayersoien
Dorfstr. 42, 82435 Bad Bayersoien Tel. +49 8845 4449630
Mo, Do & Fr 07:00 – 12:30, 15:00 – 18:00 Uhr
Di, Mi, Sa 07:00 – 12:30 Uhr

T

Taxiunternehmen
Taxi Richter
Ludwig-Thoma-Str. 7, 82487 Oberammergau Tel. +49 8822 94294

Taxi Jürgen Schmidt
Herrenpoint 42, 82487 Oberammergau Tel. +49 8822 216940
Mobil +49 173 9641155

Taxi Götz
Rottstr. 30, 82487 Oberammergau Tel. +49 8822 94440

Taxi Tschiche
Herrnpoint 19, 82487 Oberammergau Tel. +49 8822 94440